

Stávající chodník vlevo

- ponechat beze změn nebo předlážit v rozsahu zásahu po rekonstrukci kanalizace, případně doplnění prvků pro bezbariérové užívání

Navržený chodník vlevo

- umístěný za stávajícím a navrženým silničním příkopem v šířce 2m včetně prvků pro bezbariérové užívání, ukončený přechodem pro chodce s ochranným ostrůvkem

Přechod pro chodce na silnici II/405 se

středním dělicím ostrůvkem šířky 3m, šířka jednotlivých jízdných pruhů 3,5m

Úprava kategorie silnice II/405 na MS2
16,5/8/50 - š.7,0 m

Stávající povrch vpravo

- osazení zvýšené obruby, v místech vstupů a sjezdů provést sníženou obrubu včetně úpravy povrchu po hranici pozemku, případné doplnění podélných stání, omezení stávajícího pásu inženýrskými sítěmi (vodovod, silová vedení NN, sděl. vedení CETIN), nutná ochrana těchto sítí nad zpevněnými povrchy (případně přeložení)
- Parkovací stání lze umístit dle ČSN pouze mimo rozhledové trojúhelníky napojení místních a účelových komunikací. V rozhledových poměrech stávajících sjezdů k RD lze jejich umístění navrhnout pouze v odůvodněných případech

Navržený chodník vpravo

- umístěný za stávající a navrženou vozovkou silnice II/405 v šířce 2m včetně prvků pro bezbariérové užívání, ukončený přechodem pro chodce s ochranným ostrůvkem

Legenda ploch:

- Vozovka asfaltová - silnice II/405
- Vozovka asfaltová - Místní komunikace
- Dlažba reliéfní (bezbariérové řešení)
- Chodníky dlážděné
- Zelené pásy
- Související stavby, stávající vjezdy

Klad listů:




Situace I.

Situace II.

Situace III.

Situace IV.

B.

vedoucí projektant	Bc. Pipa			
zodp. projektant	Bc. Pipa			
vypracoval/CAD	Bc. Pipa			
kontroloval	Ing. Sedlák			
investor: Městys Okříšky			formát 4 A4	
akce			datum 01/2020	
STUDIE DOPRAVNÍHO ŘEŠENÍ PODÉL UL. MASARYKOVA, OKŘÍŠKY			stupeň studie	
			zak.č. 2020-000004	
			paré č.	
obsah			měřítko	č. výkresu
KATASTRÁLNÍ SITUAČNÍ VÝKRES IV.			1:250	B.8.