
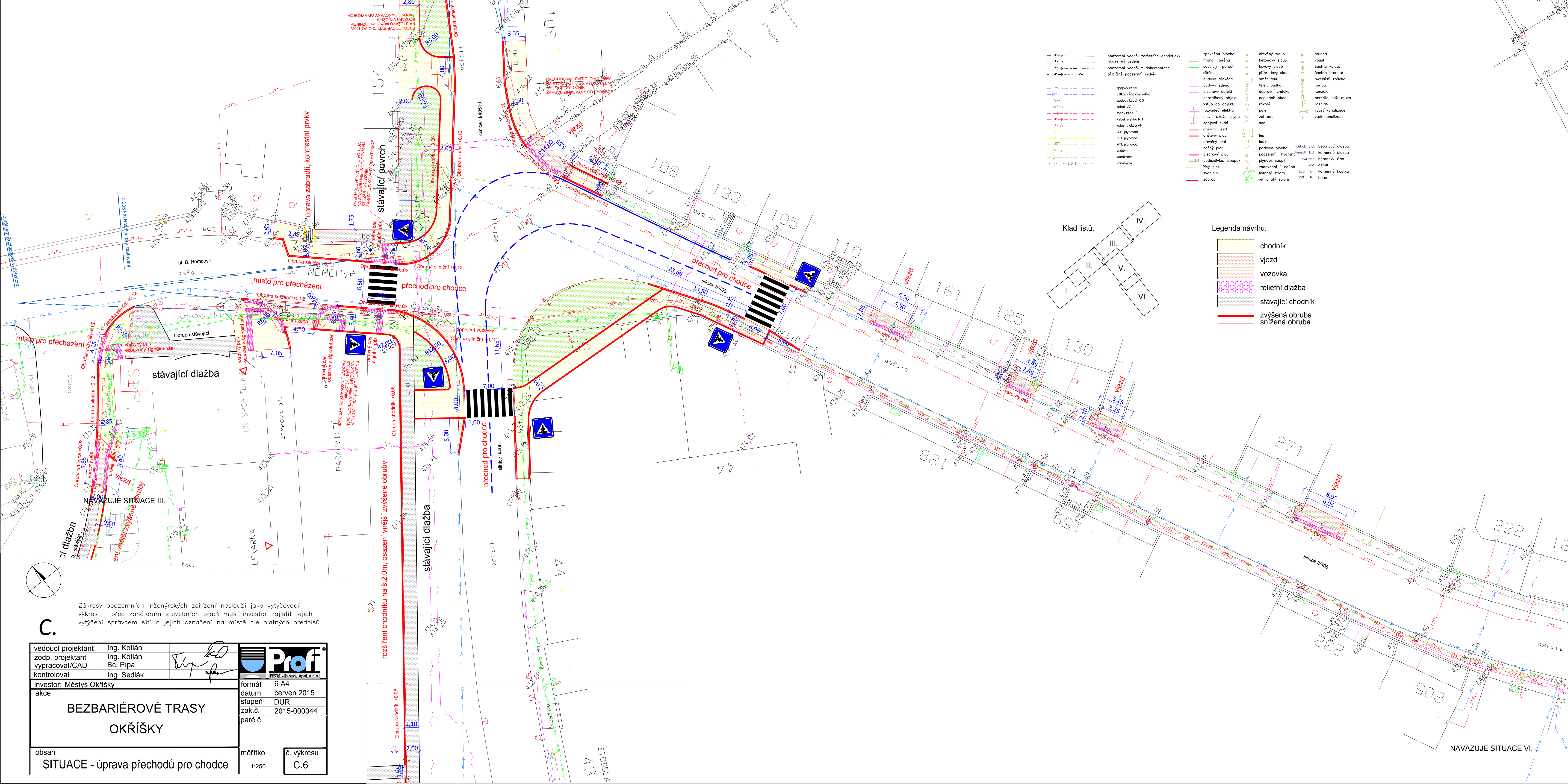


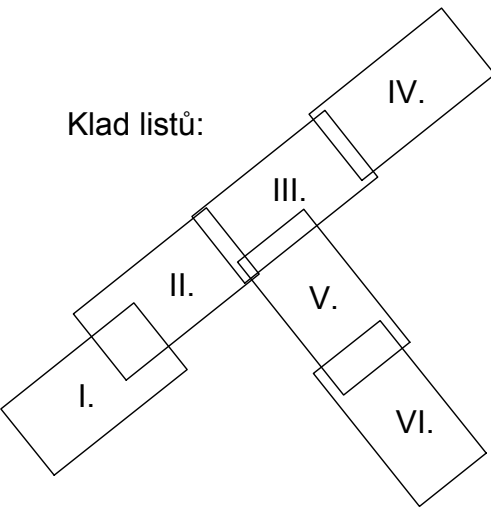
C.

Zákresy podzemních inženýrských zařízení neslouží jako vytyčovací výkres – před zahájením stavebních prací musí investor zajistit jejich vytyčení správcem sítí a jejich označení na místě dle platných předpisů

vedoucí projektant	Ing. Kotlán		
zodp. projektant	Ing. Kotlán		
vypracoval/CAD	Bc. Pípa		
kontroloval	Ing. Sedlák		
investor: Městys Okříšky		formát 6 A4	
akce		datum červen 2015	
BEZBARIÉROVÉ TRASY OKŘÍŠKY		stupeň DUR	
		zak.č. 2015-000044	
		paré č.	
obsah		měřítko 1:250	
SITUACE - úprava přechodů pro chodce		č. výkresu C.6	



Klad listů:



Legenda návrhu:

- chodník
- vjezd
- vozovka
- reliéfní dlažba
- stávající chodník
- zvýšená obruba
- snížená obruba

- podzemní vedení zaneržené geodeticky
- podzemní vedení z dokumentace
- přibližné podzemní vedení
- spojový kabel
- silkový spojový kabel
- spojový kabel CD
- kabel VO
- topný kabel
- kabel elektro NN
- kabel elektro VN
- NTL plynovod
- STL plynovod
- VTL plynovod
- vodovod
- kanalizace
- vstavebnice
- zpevněná plocha
- hrana terénu
- souvislý porost
- silnice
- budova dřevěná
- budova zděná
- plechový objekt
- nerozlišený objekt
- vstup do objektu
- rozvaděč elektro
- hlavní užívek plynu
- spojovací skříň
- opěrná zeď
- drátěný plot
- dřevěný plot
- zdravý plot
- plechový plot
- podezdívka, sloupek
- živý plot
- svaldila
- zábradlí
- dřevěný sloup
- betonový sloup
- přehradový sloup
- eměr toku
- telefonní budka
- dopravní značka
- neplodná gladi
- růkoší
- pole
- zahradní
- sad
- les
- louka
- parková plocha
- podzemní hydrant
- plynové šoupě
- vodovodní souše
- listnatý strom
- jehličnatý strom
- studna
- vpust
- šachta kulatá
- šachta hranatá
- nivelační značka
- lampa
- konzola
- potník, bží muka
- rozhlás
- výust kanalizace
- vtok kanalizace
- bet.dl.
- b.dl.
- betonová dlažba
- kam.dl.
- k.dl.
- kamenná dlažba
- bet.stab.
- betonový žlab
- asf.
- asfalt
- košť.
- k.
- kamenná kostka
- bet.
- b.
- beton